

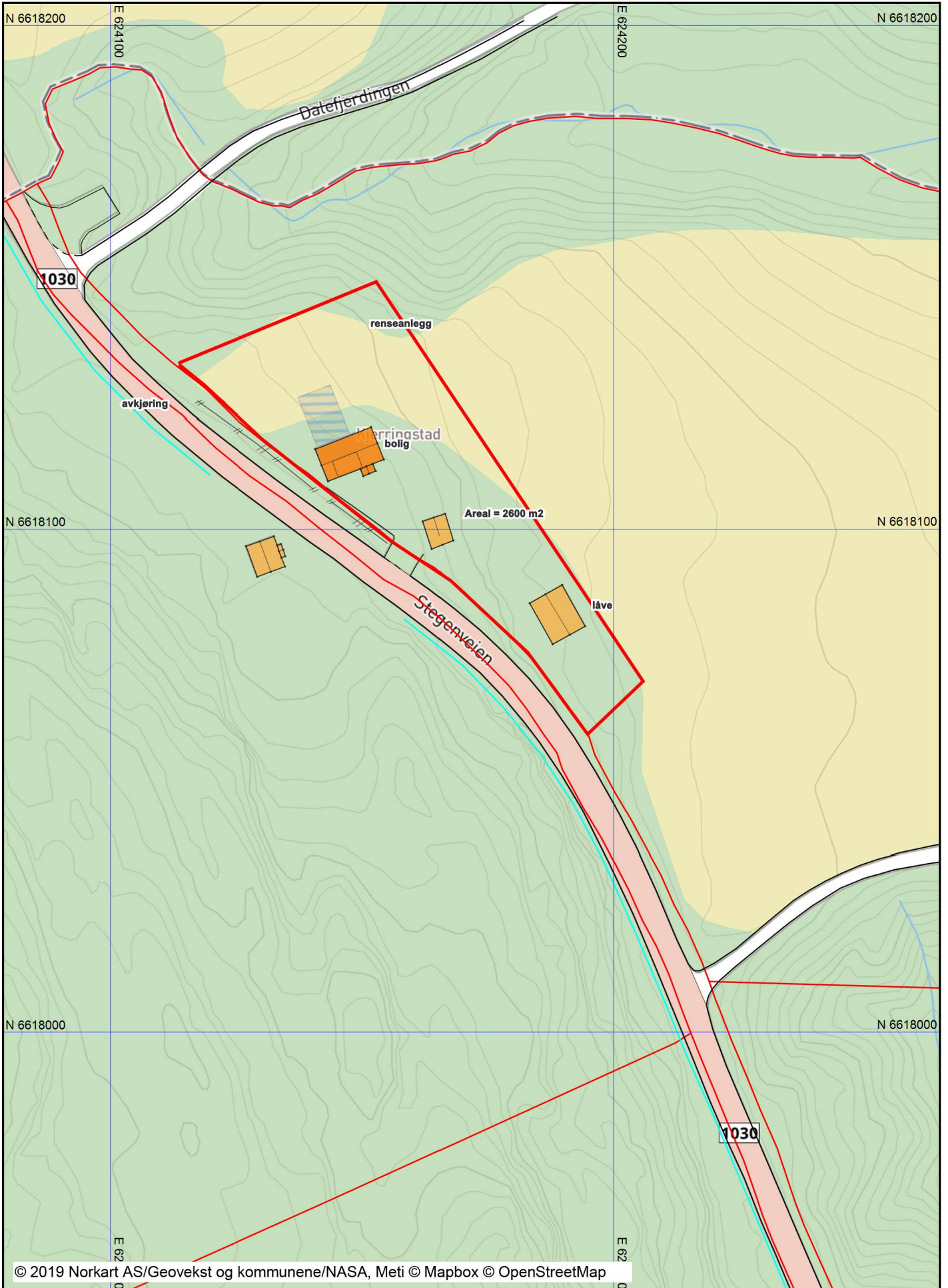


# Fradeling av tun - Kjerringstad

Dato: 31.12.2019



Målestokk: 1:1000

Koordinatsystem: UTM 32N



## Tegnforklaring

### Eiendomsinformasjon

-  Eiendomsgrense
-  Eiendomsteig
- Abc** Gårds- og bruksnummer

### TraktorvegSti

-  Traktor/Kjerreveg midt på bro
-  Traktor/Kjerreveg midt
-  Traktor/Kjerreveg midt
-  Sti på bro
-  Merket sti
-  Sti
-  Sti

### VEG

-  Annet vegareal
-  Avgrensning mot annet vegareal
-  Avgrensning mot avkjørsel
-  Autovern
-  Vegdekkkant
-  Traktor/Kjerreveg kant
-  Vegskulderkant
-  Veggroft åpen
-  Vegbom


### Bygninger

-  Taksprang Bunn
-  Bygning - Boligbygg
-  Bygning - Andre bygg
-  Annen bygning
-  Bygning punkt
-  Takriss
-  Veranda
-  Bygningslinje
-  Taksprang
-  Mønelinje

### Ledningsnett EL

-  Fordelingsskap
-  Høyspentledning
-  Mast Liten stolpe
-  Mast Stor stolpe
-  Mast
-  Masteomriss
-  Nettstasjon Maste arrangement
-  Belysningspunkt

### Annen naturinformasjon

-  Hekk

### Bygningsmessige anlegg

-  Annet gjerde
-  Flaggstang
-  Frittstående mur
-  Lodrett forstøtningsmur
-  Skytebaneinnretning
-  Steingjerde
-  Svømmebasseng kant
-  Bruavgrensning